

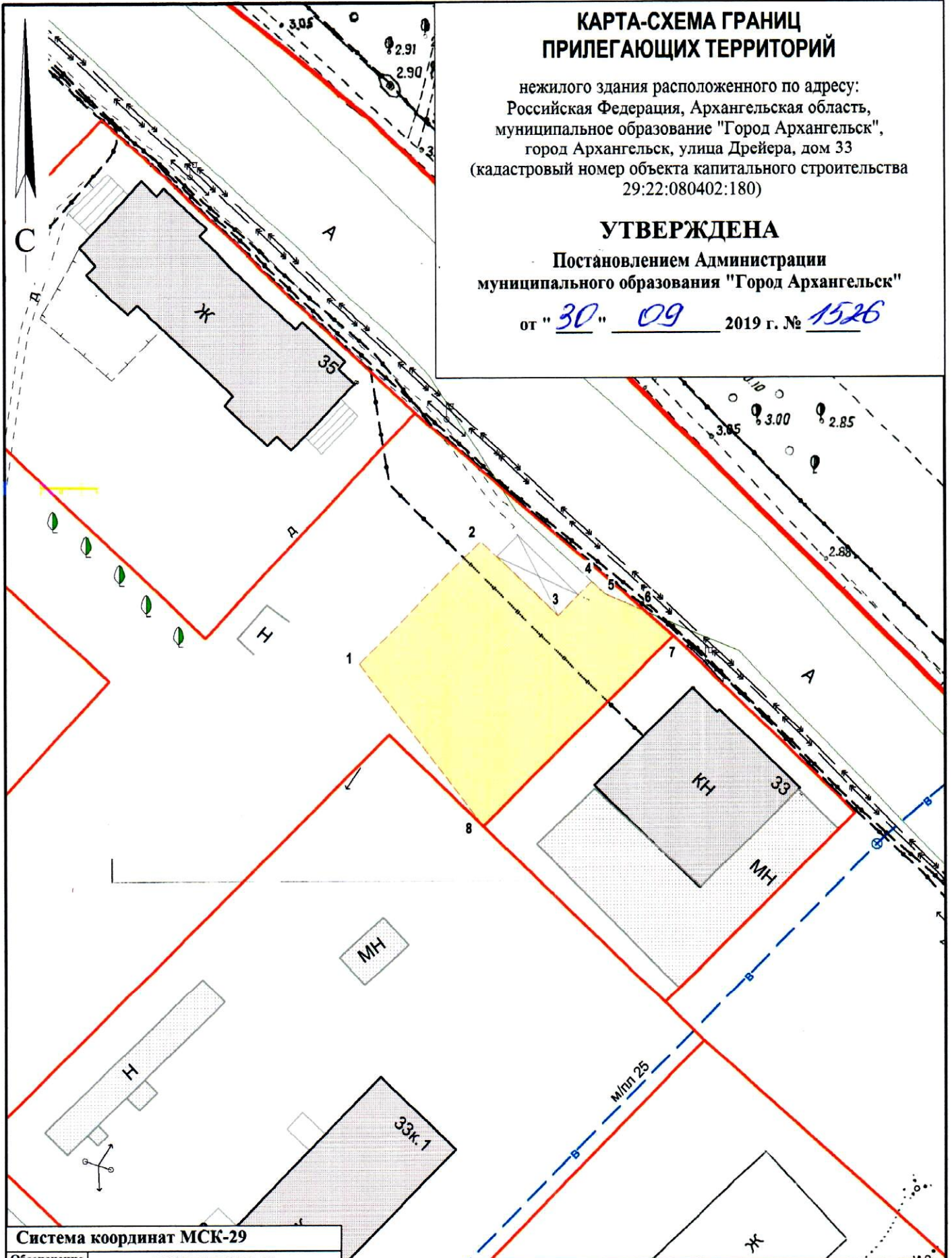
КАРТА-СХЕМА ГРАНИЦ ПРИЛЕГАЮЩИХ ТЕРРИТОРИЙ

нежилого здания расположенного по адресу:
Российская Федерация, Архангельская область,
муниципальное образование "Город Архангельск",
город Архангельск, улица Дрейера, дом 33
(кадастровый номер объекта капитального строительства
29:22:080402:180)

УТВЕРЖДЕНА

Постановлением Администрации
муниципального образования "Город Архангельск"



от "30" 09 2019 г. № 1526



Система координат МСК-29

Обозначение характерных точек границы	координаты, м	
	X	Y
1	648767.12	2521431.35
2	648779.55	2521442.85
3	648772.49	2521450.75
4	648775.94	2521453.91
5	648774.77	2521455.24
6	648773.24	2521459.26
7	648770.94	2521462.13
8	648751.47	2521444.13

УСЛОВНЫЕ ОБОЗНАЧЕНИЯ:

-  изображение границ земельного участка по ул. Дрейера, дом 33
-  изображение границ прилегающих территорий

Масштаб 1 : 500